



**КОМИТЕТ ИМУЩЕСТВЕННЫХ ОТНОШЕНИЙ
АДМИНИСТРАЦИИ ПЕРМСКОГО МУНИЦИПАЛЬНОГО ОКРУГА**

РЕШЕНИЕ
о размещении объектов № 1047

Пермский край
Пермский округ

24.04.2024

Комитет имущественных отношений администрации Пермского муниципального округа разрешает Акционерному обществу «Газпром газораспределение Пермь» (ИНН 5902183841, ОГРН 1025900512670, почтовый адрес: 614000, г. Пермь, ул. Петропавловская, 43)

размещение объекта «газопровод давлением до 1,2 Мпа, для размещения которого не требуется разрешения на строительство»

на землях государственная собственность на которые не разграничена

на срок 1 год

Местоположение: расположенных рядом с домом по адресу: Пермский край, Пермский муниципальный округ, п. Сылва, ул. Логовая, д. 21

Приложение: схема предполагаемых к использованию земель или части земельного участка.

Особые условия использования:

1. При размещении объекта учесть параметры ширины проезда улично-дорожной сети, во избежание сужения полосы отвода дороги.
2. Получение разрешения на производство земляных работ.

Заместитель председателя комитета



М.В. Королева

Схема предполагаемых к использованию земель или части земельного участка

Объект: Газопровод давлением до 1,2 Мпа включительно, для размещения которого не требуется разрешения на строительство

Местоположение: расположенных рядом с домом по адресу: Пермский край, Пермский муниципальный округ, п. Сылва, ул. Логовая, д.21

Площадь земель или части земельного участка, кв.м.: 744

Категория земель: земли населенных пунктов

Вид разрешенного использования: -

Описание границ смежных землепользователей:





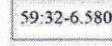


От точки н10 до точки н15 - земельный участок с кадастровым номером 59:32:0050027:1889

От точки н15 до точки н10 - земли общего пользования

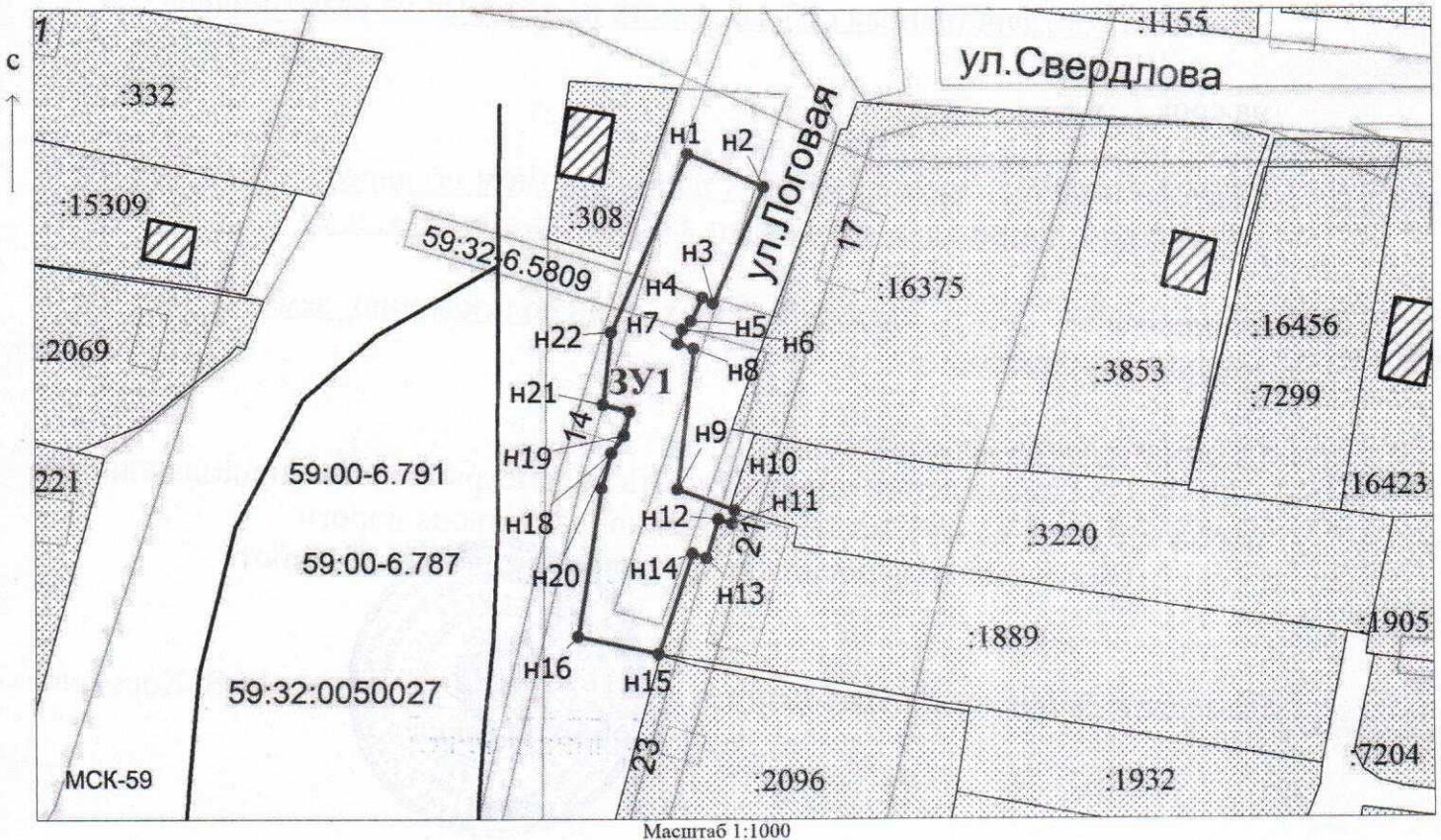
Каталог координат, м

№ точки границы	X	Y
н1	521732.92	2260434.87
н2	521728.53	2260444.96
н3	521713.06	2260438.23
н4	521713.78	2260436.78
н5	521710.65	2260435.24
н6	521709.51	2260434.05
н7	521707.61	2260433.44
н8	521706.93	2260435.56
н9	521688.26	2260433.42
н10	521685.44	2260441.06
н11	521683.70	2260440.65
н12	521684.25	2260438.80
н13	521679.07	2260437.18
н14	521679.71	2260435.37
н15	521666.27	2260430.76
н16	521668.58	2260420.05
н17	521688.41	2260423.23
н18	521693.09	2260424.62
н19	521695.45	2260426.25
н20	521698.61	2260427.02
н21	521699.48	2260423.46
н22	521709.18	2260424.55

Условные обозначения:

-  - предполагаемый участок земель, на которых планируется размещение объекта
-  :1889 - границы и номер земельного участка, сведения о которых внесены в ЕГРН
-  - границы объекта капитального строит-ва, сведения о котором внесены в ЕГРН
-  - граница кадастрового квартала
-  - зоны с особыми условиями использования территории, сведения о которых внесены в ЕГРН
-  - обозначение запрашиваемого земельного участка
-  - характерная точка границ земель или части земельного участка

59:32:0050027 - номер кадастрового квартала



Масштаб 1:1000

Заявитель: *Киямова Д.Х.* / Киямова Д.Х.
 (подпись, расшифровка подписи)

МП
 (для юридических лиц
 и индивидуальных предпринимателей)